



SESIÓN ORDINARIA DEL H. CONSEJO DE GOBIERNO  
 EFECTUADA EL DÍA VIERNES 23 DE MARZO DE 2012, A LAS 09:00 HORAS.  
 ORDEN DEL DÍA:

1. Lista de asistencia y declaratoria del quórum.

Dr. Noel Bonfilio Pineda Jaimes  
 PRESIDENTE  
 Mtro. Carlos Morales Méndez  
 Profesor Consejero Universitario Propietario  
 Ing. Rosendo Mesillas Arellano  
 Profesor Consejero Propietario  
 Dr. Bonifacio Pérez Alcántara  
 Profesor Consejero Propietario  
 C. Christopher Alan Muciño López  
 Alumno Consejero Propietario  
 C. Angela Lizzet Torres Ruíz  
 Trabajador Consejero Propietaria

L. P. U. Renata Juilliani Ruíz Gutiérrez  
 SECRETARIA  
 Mtro. Efraín Peña Villada  
 Profesor Consejero Propietario  
 Dr. Luis Miguel Espinosa Rodríguez  
 Profesor Consejero Propietario  
 Dra. Marcela Virginia Santana Juárez  
 Profesora Consejera Propietaria  
 C. Cinthia Ileri Tavera Rodríguez  
 Alumna Consejera Propietaria  
 Lic. Isaías Moreno González Valdés  
 Alumna Consejera Suplente

*[Signature]*  
 L. P. U. RENATA JUILLIANI RUÍZ GUTIÉRREZ  
 SECRETARIA

- Lectura y aprobación del orden del día.  
*Acuerdo: Se aprueba por unanimidad de votos.*
- Lectura y aprobación del acta de la sesión ordinaria del día 24 de febrero de 2012.  
*Acuerdo: Se aprueba por unanimidad de votos.*
- Asuntos en Cartera:

SOLICITUD DE

ASUNTO

ACUERDOS

- El alumno **1**, presenta y solicita para su aprobación la carta de Postulación y Homologación de Unidades de Aprendizaje para participar en el Programa de Movilidad Internacional correspondiente al periodo 2012B, en la Universidad de Castilla – La Mancha, España.
- Dra. Rosalía Contreras Bulnes, Directora de Cooperación Académica Nacional e Internacional, solicita Reconocimiento de Estudios y Carta Definitiva de Homologación del alumno **1** que cursó el 7° semestre en la Universidad Nacional Autónoma de México, durante el periodo regular 2011B.
- Los alumnos **1** y **1** notifican su reincorporación de actividades al semestre 2012A, después de realizar una estancia en el Colegio de Geografía de la Facultad de Filosofía y Letras de la UNAM en el marco del programa de movilidad estudiantil.

Se aprueba por unanimidad de votos.

Se aprueba por unanimidad de votos.

El H. Consejo se da por enterado.

Se aprueba por unanimidad de votos.

Se aprueba por unanimidad de votos.

*[Signature]*  
 Dr. en Geog. Noel Bonfilio Pineda Jaimes  
 PRESIDENTE

Información Confidencial: ver (1)

Alumnos

Movilidad Estudiantil

Alumna

Evaluación Profesional

Profesor

Áreas Académicas



**SIN TEXTO**



ACADEMIA DE GEOGRAFÍA  
DIRECCIÓN  
ACADÉMICA



Profesor

Diplomados y Cursos

- Se solicita la aprobación para llevar a cabo el Diplomado en Programación Pedagógica para la Docencia Universitaria dirigido a docentes de esta institución, presentado por el Dr. Fernando Carreto Bernal. Se anexa estructura del Diplomado.

Se aprueba por unanimidad de votos.

Maestría en Análisis Espacial y Geoinformática

- Solicita la emisión de nombramientos de los profesores que integran la Comisión Académica de la MAEG, para el periodo 2012A.

Titular	Suplente	CA
Dr. Delfino Madrigal Uribe	Dr. José Isabel Juan Pérez	Análisis Geográfico Regional
Dr. Edel Gilberto Cadena Vargas	Dr. Juan Campos Alanís	Procesos Socioeconómicos y Espaciales
Dr. Fernando Carreto Bernal	Dr. Bonifacio Doroteo Pérez Alcántara	Educación y Enseñanza de la Geografía
Dra. Brisa Violeta Carrasco Gallegos	Dra. Marcela Virginia Santana Juárez	Ordenación y Gestión Sustentable del Territorio
Coordinadora de Investigación y Posgrado de la Facultad de Geografía		
Director de la Facultad de Geografía		
Subdirectora Académica de la Facultad de Geografía		
Dr. Rodrigo Huitrón Rodríguez	Coordinador de la Maestría en Análisis Espacial y Geoinformática	

Se aprueba por unanimidad de votos.

Coordinador y Alumno

Posgrado

- Presenta la calendarización correspondiente a la 6ta. Promoción, así como los requisitos que se publicaran en dicha convocatoria.
- Solicita aprobación para que la C. [REDACTED] 1 alumna de posgrado de la Universidad Autónoma de Ciudad Juárez realice una estancia corta de investigación para desarrollar parte de su tesis de posgrado.
- El Ing. [REDACTED] 1 alumno de 1era. Generación de la MAEG solicita autorización para titularse por extemporaneidad. (Se anexan documentos.)
- Dr. Luis Miguel Espinosa Rodríguez, presenta informe de actividades de su visita al VI Coloquio Geográfico sobre América Latina, del 14 al 17 de marzo de 2012 en Paraná, Argentina.
- Dra. Marcela Virginia Santana Juárez, presenta informe de actividades de su participación en el "I Simposio Internacional sobre Territorio e Promocao de Saúde", en la Universidad de Uberlandia, Brasil.

Se aprueba por unanimidad de votos.

Se aprueba por unanimidad de votos.

Se aprueba por unanimidad de votos.

El Consejo se da por enterado.

El Consejo se da por enterado.

Profesores

Investigación


- Dra. Rosa Silvia Arciniega Arce, solicita licencia con goce de sueldo del 1 de mayo al 31 de julio del presente año para realizar una estancia de investigación en la Universidad de Bochum, Alemania.

Se aprueba por unanimidad de votos, quedando a cargo de la U. de A. de Investigación y Posgrado de la Facultad de Geografía el Dr. Rodrigo Huitrón Rodríguez y Dra. Xanat Angulo Rodríguez. El Dr. Rodrigo Huitrón Rodríguez queda a cargo de la Coordinación de Investigación y Posgrado de la Facultad.

L. P. U. RENATA JULIETA FRIJUZ GUTIERREZ  
SECRETARÍA

Dr. en Geog. IGOE BONIFILIO PINEDA JAMES  
PRESIDENTE

Información Confidencial: ver (1)



**SIN TEXTO**



ACADEMIA DE GEOGRAFÍA  
DIRECCIÓN  
ACADÉMICA



- Dr. Fernando Carreto Bernal, Líder del Cuerpo Académico de Educación y Enseñanza de la Geografía, solicita permiso para participar en eventos académicos (se anexan cartas de aceptación).
- Dr. Delfino Madrigal, Líder del Cuerpo Académico sobre Análisis Geográfico Regional solicita permiso y apoyo PIFI para la asistencia del Dr. Luis Miguel Espinosa Rodríguez al XVIII Simposio Polaco-Mexicano a realizarse del 11 al 13 de julio de 2012 en Cracovia, Polonia. (Se anexan cartas de aceptación).
- Se remite lista de libros para su descarte ya que no son consultados por los usuarios y son obsoletos (Se anexa listado).

Responsable

Biblioteca

Se aprueba por unanimidad de votos.

Se aprueba su participación en dicho evento. En el caso de apoyo PIFI no se aprueba su solicitud ya que se ha ejercido todo el recurso existente con otros profesores.

El Consejo solicita que se envíe la relación a las áreas académicas para su revisión y descarte.

*[Handwritten signature]*  
SECRETARÍA

L. P. U. RENATA JUICUMYRUIA-GUTIÉRREZ

5. **Asuntos Generales:**

- Se informa que se llevará a cabo la 7ª. Promoción del Curso – Taller "Topografía Catastral", teniendo como sede la Facultad de Geografía.

*Acuerdo:* Se aprueba por unanimidad de votos con la observación de que se precisen los recursos de infraestructura y equipo para la realización del mismo.

- Se solicita se conforme un Comité para el Proyecto de Infraestructura de Datos Espaciales para la Facultad.

*Acuerdo:* Se aprueba por unanimidad de votos que se conforme el comité y se presente un proyecto en la siguiente sesión de los H. H. Consejos del mes de abril, invitando a participar al Área Cartográfica, el NitGeo y al Dr. Edel Cadena Vargas.

- Participación de profesores en eventos académicos: Productos publicables, tiempos y formas de solicitud y términos de participación

*Acuerdo:* Se integra una comisión para establecer lineamientos para salidas, conformado por los profesores Dr. Miguel Ángel Balderas Plata y el ECATSIG. Enrique Estrada Bastida, integrantes del H. Consejo Académico así como el Dr. Bonifacio Pérez Alcántara y el Mtro. Carlos Morales Méndez, integrantes del H. Consejo de Gobierno.

- Dr. Bonifacio Pérez Alcántara, solicita que la entrega de constancias de las Comisiones y asuntos de Consejo se entreguen en tiempo y forma, asimismo se acuerda revisar el reglamento de PROED para atender la redacción de las mismas.

*Acuerdo:* El H. Consejo se da por enterado.

*[Handwritten signature]*  
Dr. en Geog. Lic. BERNILIO PINEDA JAIMES  
PRESIDENTE



**SIN TEXTO**



ACADEMIA DE GEOGRAFÍA  
DIRECCIÓN  
ACADÉMICA



# Acta del H. Consejo de Gobierno

Facultad de Geografía  
Subdirección Académica

Sesión Ordinaria del día 23 de marzo de 2012





- Alumna Consejera de la Licenciatura en Geoinformática solicita atender las persianas así como el mobiliario de los Talleres de Cartografía.

*Acuerdo: Se le informará al Lic. Rubén Ochoa, Subdirector Administrativo de la Facultad para atender las necesidades antes mencionadas.*

Sin otro asunto que tratar, se cierra la sesión ordinaria siendo las 18:10 horas del mismo día, mes y año.

ATENTAMENTE  
**PATRIA, CIENCIA Y TRABAJO**  
"2012, Año Internacional de la Energía Sostenible para todos"

  
Dr. en Geog. NOEL BONFILIO PINEDA JAIMES  
PRESIDENTE



ACULTAD DE GEOGRAFÍA  
DIRECCIÓN

  
L. P. U. RENATA JULIÁN RUIZ GUTIÉRREZ  
SECRETARIA



ACULTAD DE GEOGRAFÍA  
SUBDIRECCIÓN  
ACADÉMICA

  
L. P. U. RENATA JULIÁN RUIZ GUTIÉRREZ  
SECRETARIA

  
Dr. en Geog. NOEL BONFILIO PINEDA JAIMES  
PRESIDENTE



ACULTAD DE GEOGRAFÍA  
SUBDIRECCIÓN  
ACADÉMICA

**SIN TEXTO**



ACADEMIA DE GEOGRAFÍA  
DIRECCIÓN  
ACADÉMICA




**(1) Eliminado. Nombre.**


Fundamentación: artículos 2 fracción II y 25 fracción I de la Ley de Transparencia y Acceso a la Información Pública del Estado de México y Municipios, así los como artículos 4 fracciones VII y XII y 6 de la Ley de Protección de Datos Personales del Estado de México.

Motivación: El nombre otorga identidad e individualidad a la persona, sobre la cual se debe tener respeto y protección. Los datos que identifican a la persona, como los que se asocian a su identidad, son propiedad de cada individuo. Por lo tanto se considera información clasificada como confidencial, atendiendo al acuerdo de clasificación UAEM/CIC/0021/12

COTEJO

La que suscribe L. en P.L. Renata Juilliani Ruíz Gutiérrez, enlace de información de la Facultad de Geografía de la Universidad Autónoma del Estado de México, hace constar que una vez cotejado el presente documento es copia fiel del que obra en los archivos de ésta, se expide la presente para los efectos legales procedentes en Toluca, México a los 14 días del mes de diciembre de 2012.



  
FACULTAD DE GEOGRAFÍA  
SUBDIRECCIÓN  
ACADEMICA

L. en P.L. Renata Juilliani Ruíz Gutiérrez